

«СОГЛАСОВАНО»
Заместитель главы Администрации –
председатель Комитета образования,
культуры, спорта
Администрации города Костромы
Полигошко Е.А.
2024

(дата)

(подпись)

«СОГЛАСОВАНО»
Врио главного государственного
инспектора безопасности
дорожного движения
города Костромы
Ф.Н. Боровик
2024

(дата)

(подпись)

«УТВЕРЖДАЮ»
Директор МБОУ СОШ №22
г. Костромы
Н.А. Смирнова
2024



ПАСПОРТ

дорожной безопасности образовательного учреждения

(типовой)

Муниципальное бюджетное образовательное учреждение города Костромы

«Средняя общеобразовательная школа №22»

2024

Общие сведения

Муниципальное бюджетное общеобразовательное учреждение города
Костромы «Средняя общеобразовательная школа № 22»

(Полное наименование образовательной организации)

Тип образовательной организации Общеобразовательная школа

Юридический адрес: 156016, Костромская область, г. Кострома, мкр.
Давыдовский -2, д. 19

Фактический адрес: 156016, Костромская область, г. Кострома, мкр.
Давыдовский -2, д. 19

Руководители образовательной организации:

Директор (заведующий) Смирнова Нина Александровна 22-77-09

(фамилия, имя, отчество)

(телефон)

Заместитель директора
по учебной работе

Власова Татьяна Николаевна

22-35-27

(фамилия, имя, отчество)

(телефон)

Заместитель директора

по воспитательной работе Кокина Эльвира Николаевна

22-35-73

(фамилия, имя, отчество)

(телефон)

Ответственные работники
муниципального органа

образования

главный специалист юридического и кадрового
обеспечения Комитета образования, спорта Администрации города Костромы

Лебедев М.Г.

(должность)

(фамилия, имя, отчество)

47-29-09

(телефон)

Ответственные от

Госавтоинспекции старший инспектор отделения пропаганды БДД

Охупкина Н.А.

(должность)

(фамилия, имя, отчество)

39-72-56

(телефон)

Ответственные работники

за мероприятия по профилактике
детского травматизма

социальный педагог

Хомич С.Ю.

(должность)

(фамилия, имя, отчество)

22-77-09

(телефон)

Руководитель или ответственный
работник дорожно-эксплуатационной
организации, осуществляющей

содержание улично-дорожной
сети (УДС)*

Сутягин А.В.
(фамилия, имя, отчество)

22-89-34
(телефон)

Руководитель или ответственный
работник дорожно-эксплуатационной
организации, осуществляющей
содержание технических средств
организации дорожного
движения (ТСОДД)*

Сутягин А.В.
(фамилия, имя, отчество)

22-89-34
(телефон)

Количество обучающихся (учащихся, воспитанников) 933

Наличие уголка по БДД имеется, расположен в рекреации на первом этаже
(если имеется, указать место расположения)

Наличие класса по БДД нет
(если имеется, указать место расположения)

Наличие автогородка (площадки) по БДД имеется, расположена в школьном дворе

Наличие автобуса в образовательной организации нет
(при наличии автобуса)

Владелец автобуса -
(ОО, муниципальное образование и др.)

Время занятий в образовательной организации:

1-ая смена: 08 час. 00 мин. – 13 час. 30 мин. (период)

2-ая смена: 13 час. 35 мин. – 18 час. 15 мин. (период)

Телефоны оперативных служб:

МЧС - 01

Полиция -02

Скорая помощь-03

* Дорожно-эксплуатационные организации, осуществляющие содержание УДС и ТСОДД, несут ответственность в соответствии с законодательством Российской Федерации (Федеральный закон «О безопасности дорожного движения» от 10 декабря 1995 г. № 196-ФЗ, Кодекс Российской Федерации об административных правонарушениях, Гражданский кодекс Российской Федерации)

Содержание

I. План-схемы образовательной организации (сокращение – ОО).

1. Схема района расположения образовательной организации, пути движения транспортных средств и детей (обучающихся).
2. Организация дорожного движения в непосредственной близости от образовательной организации с размещением соответствующих технических средств организации дорожного движения, маршруты движения детей и расположение парковочных мест.
3. Маршруты движения организованных групп детей от образовательной организации к стадиону, парку или спортивно-оздоровительному комплексу.
4. Пути движения транспортных средств к местам разгрузки/погрузки и рекомендуемые безопасные пути передвижения детей по территории образовательной организации.

II. Информация об обеспечении безопасности перевозок детей специальным транспортным средством (автобусом).

1. Общие сведения.
2. Маршрут движения автобуса образовательной организации.
3. Безопасное расположение остановки автобуса у образовательной организации.

III. Приложения.

План-схема пути движения транспортных средств и детей при проведении дорожных ремонтно-строительных работ вблизи образовательной организации.

Рекомендации к составлению схемы района расположения образовательной организации

1. Район расположения образовательной организации определяется группой жилых домов, зданий и улично-дорожной сетью с учетом остановок общественного транспорта (выходов из станций метро), центром которого является непосредственно образовательная организация;

2. Территория, указанная на схеме, включает:

- образовательную организацию;
- стадион вне территории образовательной организации, на котором могут проводиться занятия по физической культуре (*при наличии*);
- парк, в котором могут проводиться занятия с детьми на открытом воздухе (*при наличии*);
- спортивно-оздоровительный комплекс (*при наличии*);
- жилые дома, в которых проживает большая часть детей данной образовательной организации;
- автомобильные дороги и тротуары.

3. На схеме обозначены:

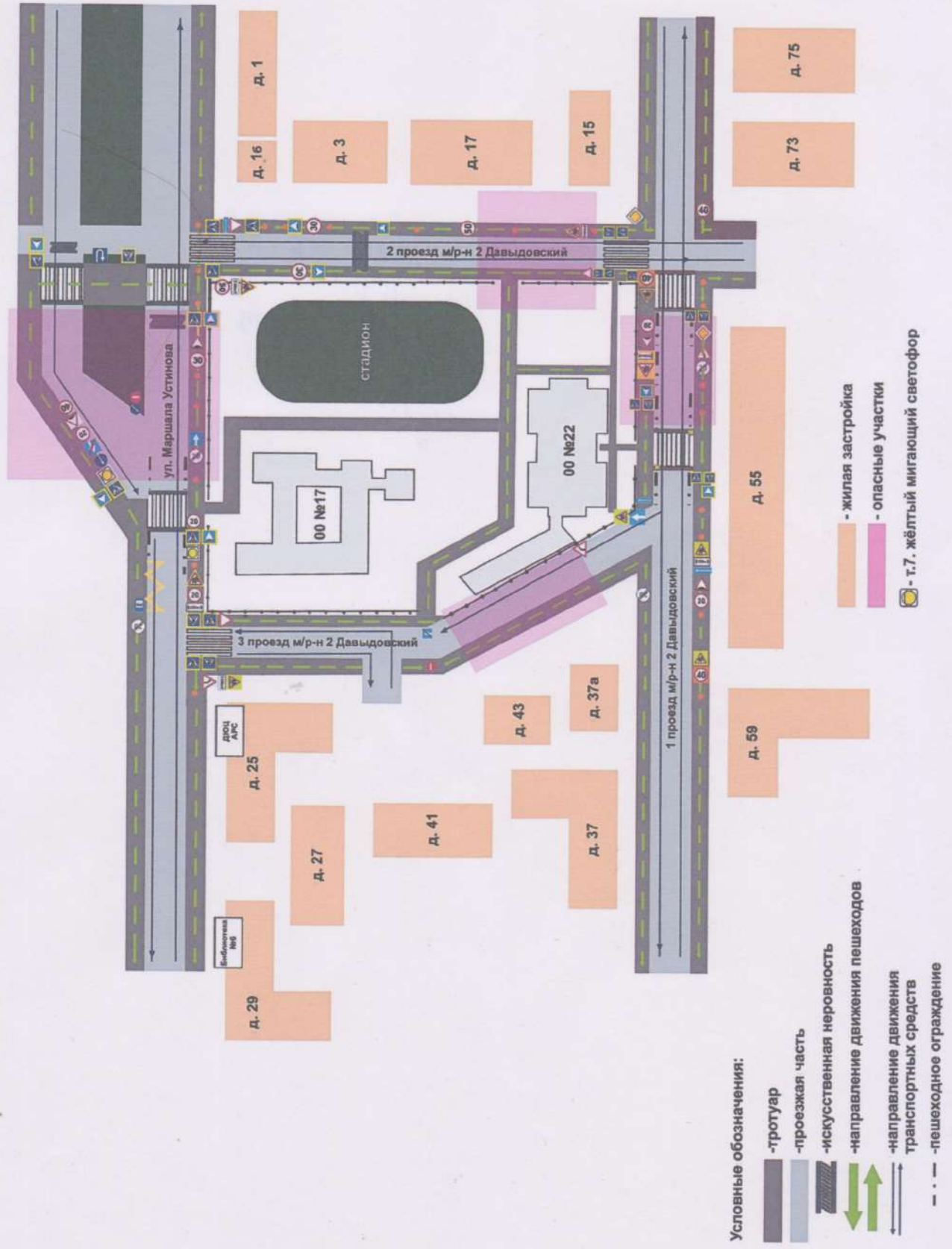
- расположение жилых домов, зданий и сооружений;
- сеть автомобильных дорог;
- пути движения транспортных средств;
- пути движения детей в/из образовательную организацию;
- опасные участки (места несанкционированных переходов на подходах к образовательной организации, места имевших место случаев дорожно-транспортных происшествий с участием детей-пешеходов и детей-велосипедистов);
- уличные (наземные – регулируемые / нерегулируемые) и внеуличные (надземные / подземные) пешеходные переходы;
- названия улиц и нумерация домов.

Схема необходима для общего представления о районе расположения образовательной организации. На схеме обозначены наиболее частые пути движения детей от дома (от отдаленных остановок маршрутных транспортных средств) к образовательной организации и обратно.

При исследовании маршрутов движения детей необходимо уделить особое внимание опасным зонам, где дети пересекают проезжие части дорог не по пешеходному переходу.

1. План-схема образовательной организации.

1. Район расположения образовательной организации, пути движения транспортных средств и детей (обучающихся)



Рекомендации к составлению схемы организации дорожного движения в непосредственной близости от образовательной организации

1. Схема организации дорожного движения ограничена автомобильными дорогами, находящимися в непосредственной близости от образовательной организации.

2. На схеме обозначаются:

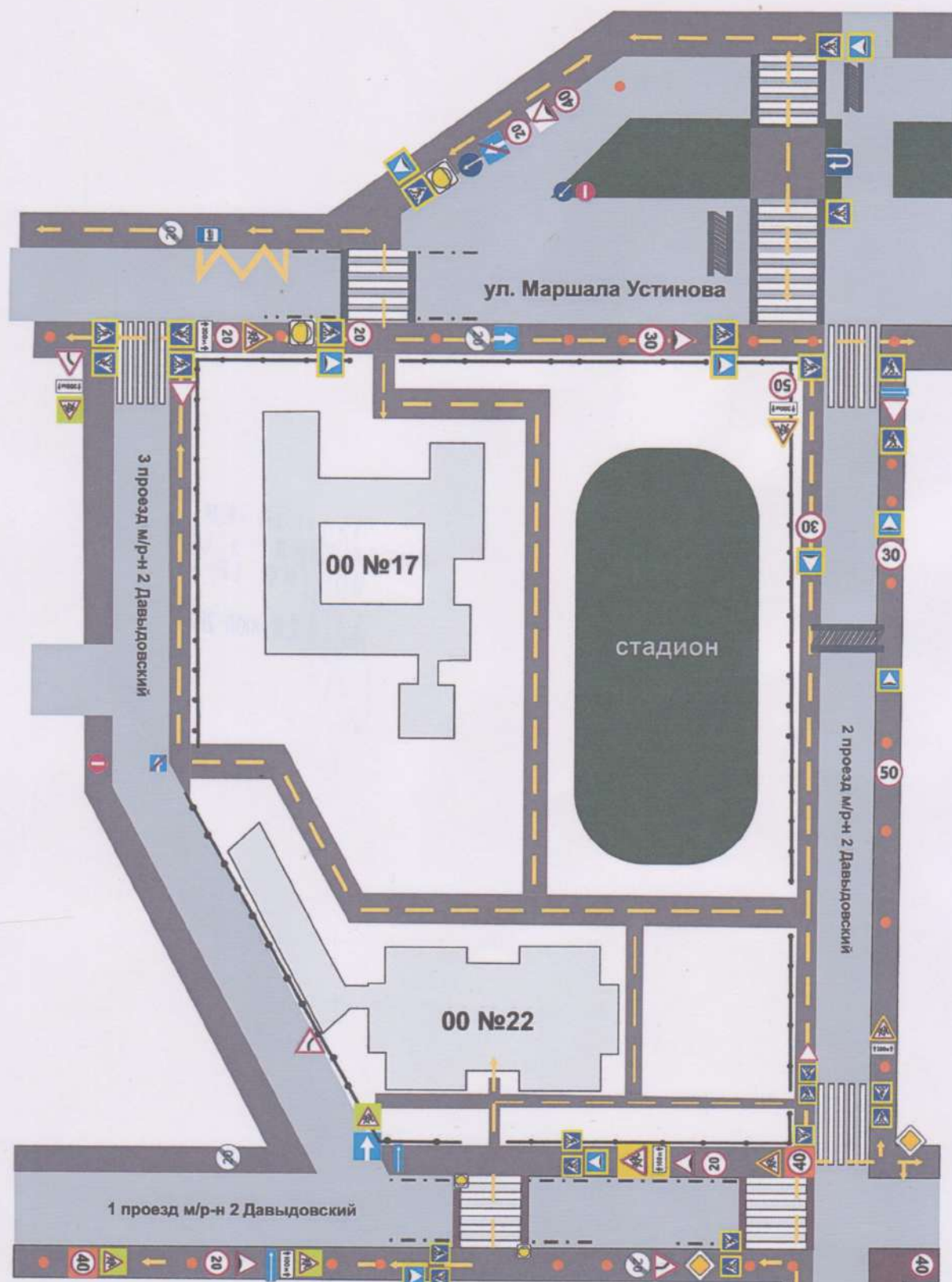
- здание образовательной организации с указанием территории, принадлежащей непосредственно образовательной организации (при наличии указать ограждение территории);
- автомобильные дороги и тротуары;
- уличные (наземные – регулируемые/нерегулируемые) и внеуличные (надземные/подземные) пешеходные переходы на подходах к образовательной организации;
- дислокация существующих дорожных знаков и дорожной разметки;
- другие технические средства организации дорожного движения;
- направление движения транспортных средств по проезжей части;
- направление безопасного маршрута движения детей.

3. На схеме указано расположение остановок маршрутных транспортных средств и безопасные маршруты движения детей от остановочного пункта к образовательной организации и обратно;

4. При наличии стоянки (парковочных мест) около образовательной организации, указывается место расположение и безопасные маршруты движения детей от парковочных мест к образовательной организации и обратно.

К схеме (в случае необходимости) должен быть приложен план мероприятий по приведению существующей организации дорожного движения к организации дорожного движения, соответствующей нормативным техническим документам, действующим в области дорожного движения, по окончании реализации которого готовится новая схема.

2. Схема организации дорожного движения в непосредственной близости от образовательной организации с размещением соответствующих технических средств, маршрутов движения детей и расположения парковочных мест.



Условные обозначения:

■ - тротуар

■ - проезжая часть

▨ - искусственная неровность

→ - направление движения детей от остановок маршрутных транспортных средств

--- - пешеходное ограждение

— - ограждение образовательной организации и стоянки транспортных средств

● - искусственное освещение

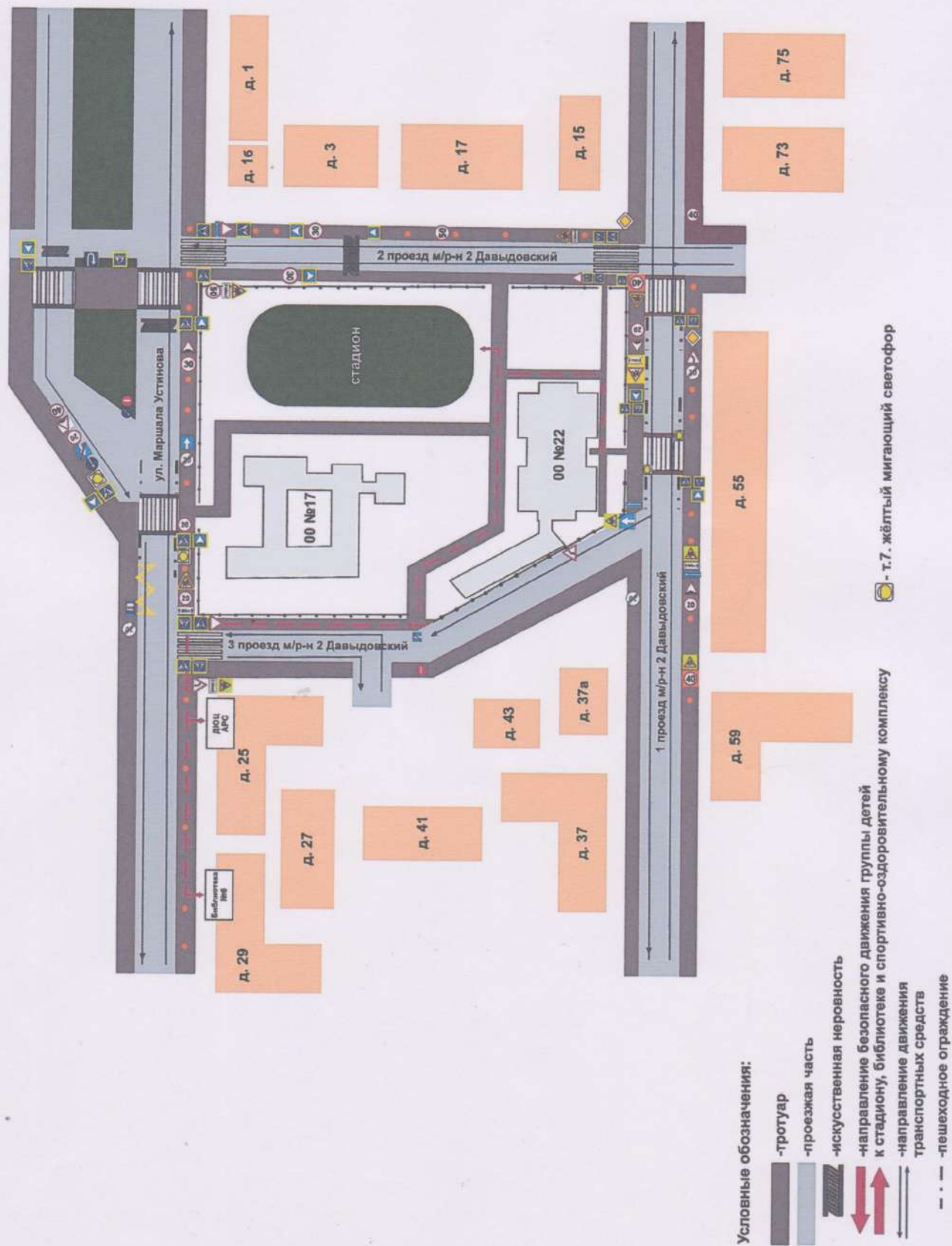
⚡ - т.7. жёлтый мигающий светофор

Рекомендации к составлению схемы маршрутов движения организованных групп детей от образовательной организации к стадиону, парку или спортивно-оздоровительному комплексу

На схеме района расположения образовательной организации указываются безопасные маршруты движения детей от образовательной организации к стадиону, парку или спортивно-оздоровительному комплексу и обратно.

Эти схемы должны использоваться преподавательским составом при организации движения групп детей к местам проведения занятий вне территории образовательной организации.

3. Маршруты движения групп детей к стадиону, библиотеке и спортивно-оздоровительному комплексу от образовательного учреждения

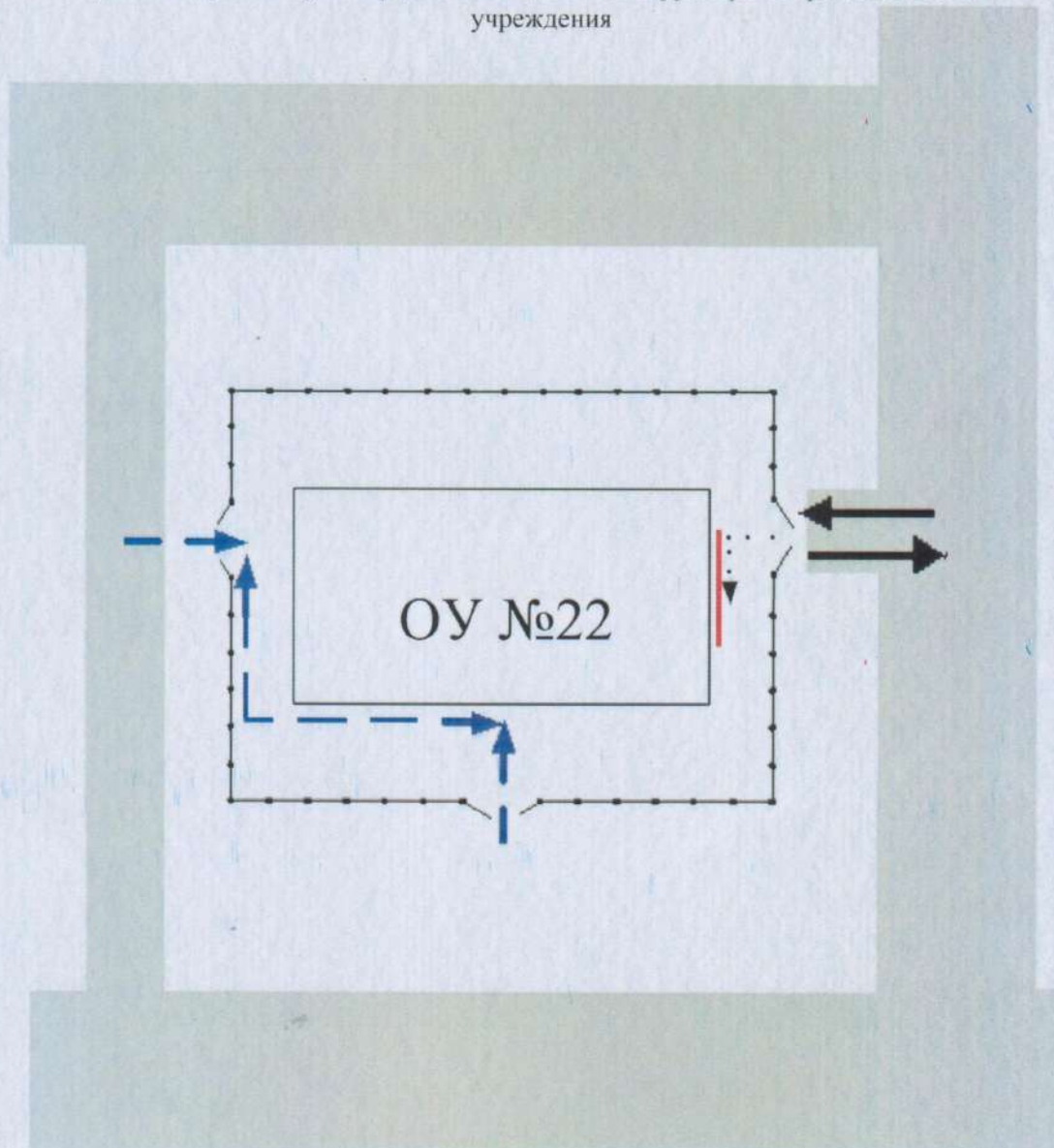






Рекомендации к составлению схемы пути движения транспортных средств к местам разгрузки/погрузки и рекомендуемые безопасные пути передвижения детей по территории образовательной организации

На схеме указывается примерная траектория движения транспортных средств на территории образовательной организации, в том числе места погрузки/разгрузки, а также безопасный маршрут движения детей во время погрузочно-разгрузочных работ.

В целях обеспечения безопасного движения детей по территории образовательной организации необходимо исключить пересечения путей движения детей и путей движения транспортных средств.

Пути движения транспортных средств к местам разгрузки/погрузки и рекомендуемые пути передвижения детей по территории образовательного учреждения



-  - въезд/выезд грузовых транспортных средств
-  - движение грузовых транспортных средств по территории образовательного учреждения
-  - движение детей на территории образовательного учреждения
-  - место разгрузки/погрузки

Фотоматериалы пешеходных переходов





